



Livradois-Forez
PARC NATUREL
RÉGIONAL
EN AUVERGNE

Libre à vous d'explorer...

10 INCONTOURNABLES



D5 La Fourme d'Ambert © L. Combe / Sifam



C3 Musée de la Coutellerie à Thiers © Félix de Malleray Image



C3 Château d'Aulherbe à Sermentizon © Arnaud Frich



D5 Moulin Richard de Bas à Ambert © Denis Pourcher



B3 La route des métiers © Jardins de la Croix à Billom



D6 Abbaye de La Chaise-Dieu © Laurence Barriault Syndicat Mixte La Chaise-Dieu



D5 D6 Train de la découverte © Agrivap



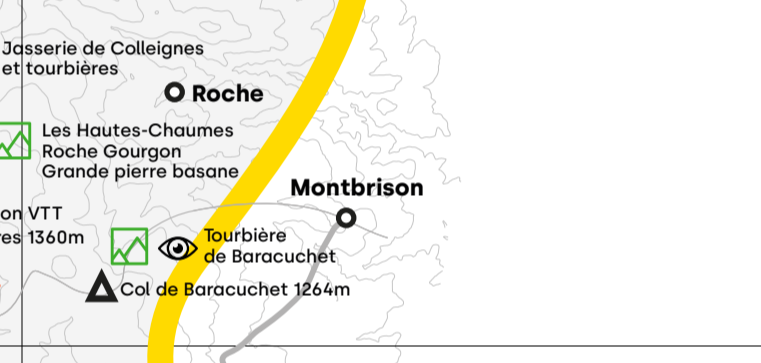
D4 Les Hautes-Chaumes © David Frobert



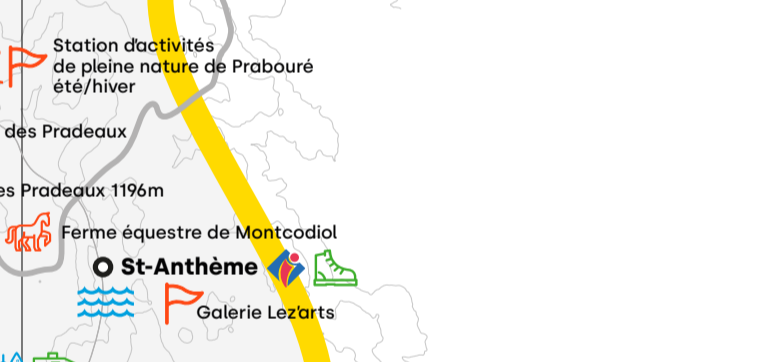
B3 Allé de Billom © Denis Pourcher



B3 Musée de la Céramique de Lezoux © Denis Pourcher



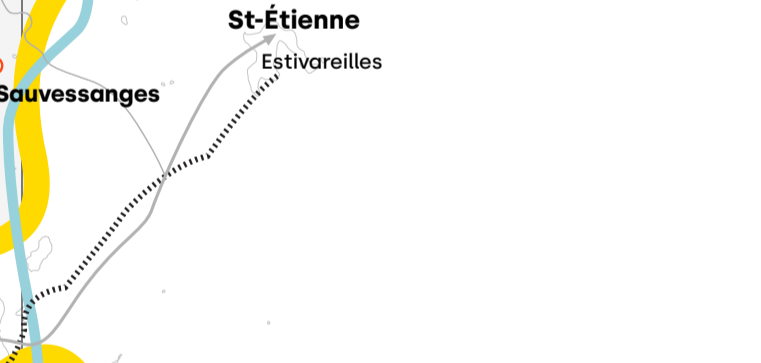
B3 Musée de la Céramique de Lezoux © Denis Pourcher




B3 Musée de la Céramique de Lezoux © Denis Pourcher



B3 Musée de la Céramique de Lezoux © Denis Pourcher



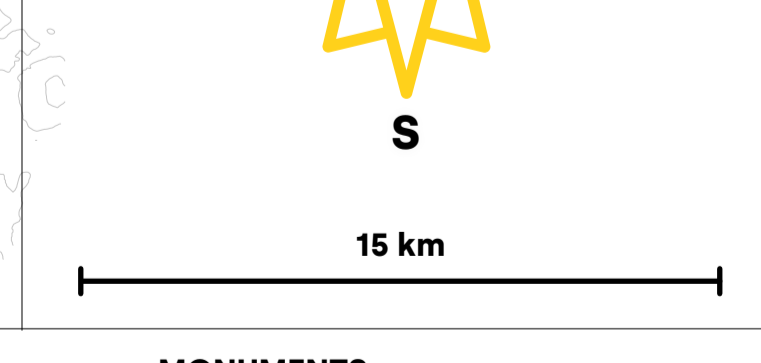
B3 Musée de la Céramique de Lezoux © Denis Pourcher



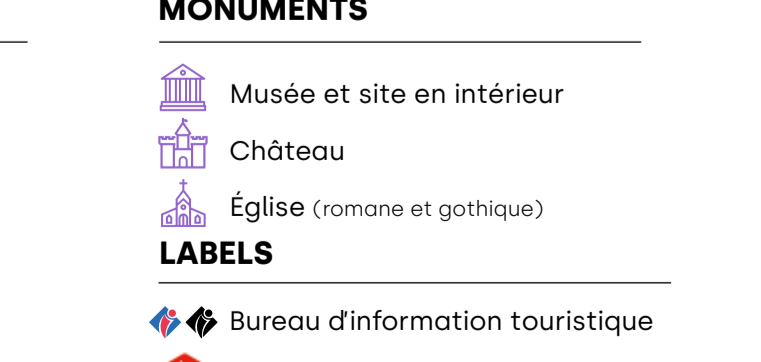
B3 Musée de la Céramique de Lezoux © Denis Pourcher



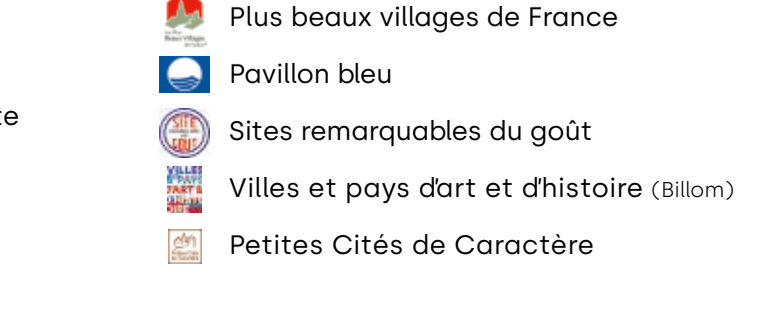
B3 Musée de la Céramique de Lezoux © Denis Pourcher



B3 Musée de la Céramique de Lezoux © Denis Pourcher



B3 Musée de la Céramique de Lezoux © Denis Pourcher



B3 Musée de la Céramique de Lezoux © Denis Pourcher

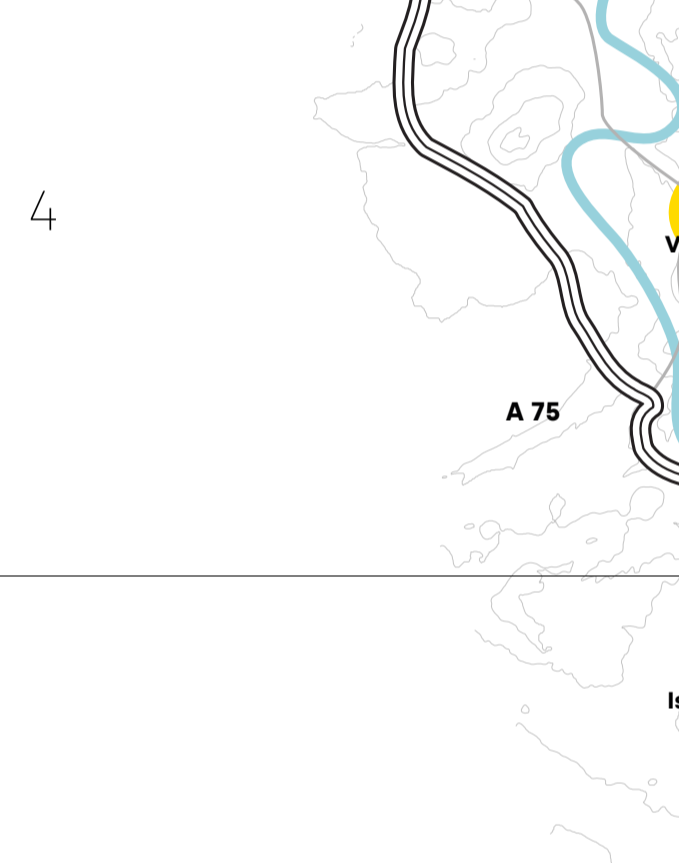


D5 Fleur damica © PNR Livradois-Forez

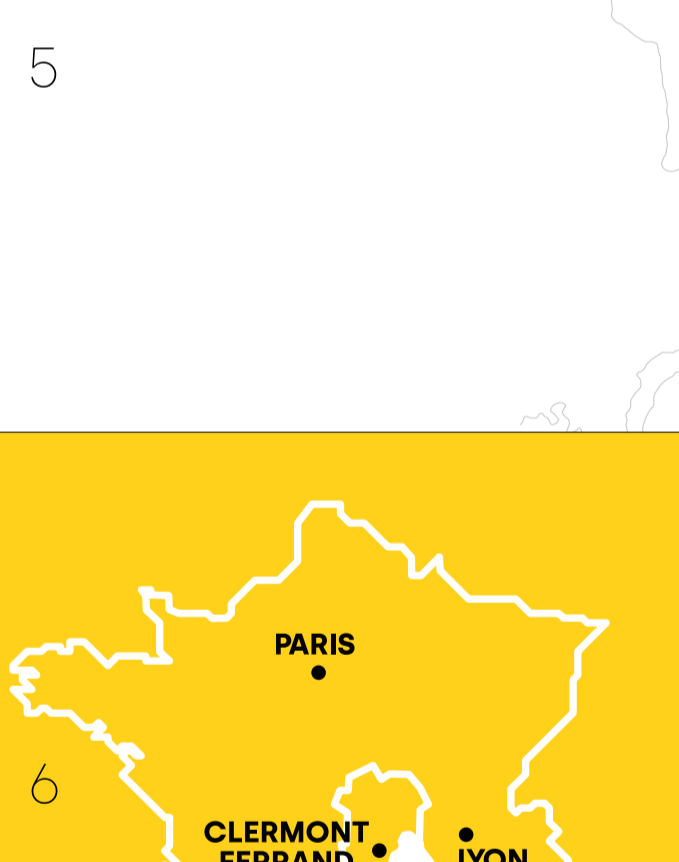
B3 Sonneur à ventre jaune © PNR Livradois-Forez



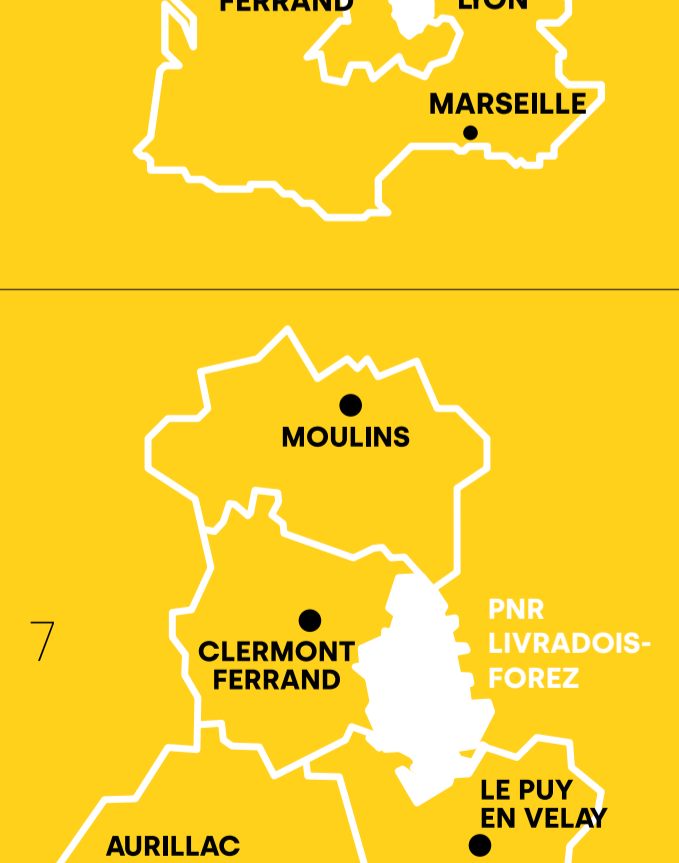
3



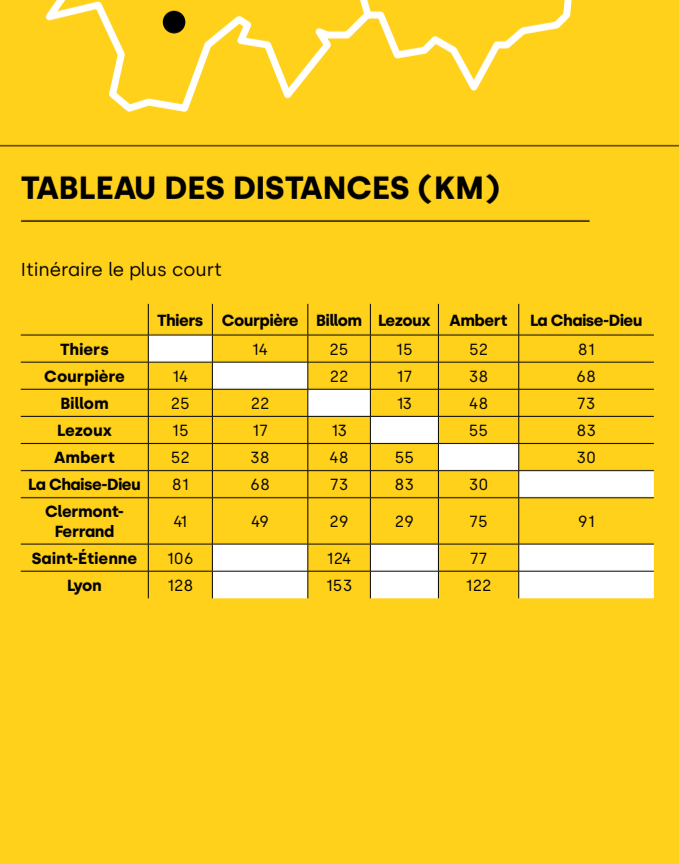
4



5



6



7

TABLEAU DES DISTANCES (KM)

Itinéraire le plus court

	Thiers	Courpière	Billom	Lezoux	Ambert	La Chaise-Dieu
Thiers	14	25	15	52	81	
Courpière	14	22	17	38	68	
Billom	25	22	13	48	75	
Lezoux	15	17	13	55	83	
Ambert	52	38	48	55	30	
La Chaise-Dieu	81	68	73	83	30	
Clermont-Ferrand	41	49	29	29	75	91
Saint-Étienne	106		124		77	
Lyon	128		153		122	



- TOPOGRAPHIE**
- Limite Parc naturel régional Livradois-Forez
 - Focus ville (voir plans de ville au verso)
 - Ville et bourg de caractère (guide de visite disponible)
 - Ville et village
 - Autoroute
 - Route
 - Rivière
 - Lac et étang
 - Mont
 - Forêt

- ACTIVITÉS NAUTIQUES**
- Lieu de baignade
 - Piscine
 - Canoë
 - Pêche

- ACTIVITÉS SPORTIVES**
- Location de VTT et cycles
 - Cheval
 - Activité neige
 - Vélorail
 - Escalade
 - Activité aérienne
 - Activité diverse
 - Chemin de fer du Haut-Forez

- ACTIVITÉS EN EXTÉRIEUR**
- Visite ou animation nature
 - Randonnée pédestre (guide Chamina Livradois-Forez)
 - Sentier de découverte (guide Chamina Livradois-Forez)
 - Site remarquable
 - Faune
 - Flore
 - Agrivap, les trains de la découverte
 - Point de vue
 - Sites pour admirer le coucher de soleil sur la Chaîne des Puy

- MONUMENTS**
- Musée et site en intérieur
 - Château
 - Église (romane et gothique)

- LABELS**
- Bureau d'information touristique
 - Plus beaux villages de France
 - Pavillon bleu
 - Sites remarquables du goût
 - Villes et pays d'art et d'histoire (Billom)
 - Petites Cités de Caractère

À pied, à vélo ou à VTT
Venez découvrir à votre rythme et selon vos envies : des paysages, une faune et une flore remarquables.

Decouvrez tous sentiers
www.livradois-forez-rando.fr

Téléchargez l'appli
Livradois-Forez Rando

www.vacances-livradois-forez.com

Mon carnet d'idées...

Des brochures et des cartes touristiques sont disponibles à vos centres et services de découverte d'activités. Propriétés de découvertes d'activités.

Périodes et horaires d'ouverture sur notre site internet sur demande ou en libre-service.

Livradois-Forez
Carte tourisme et patrimoine

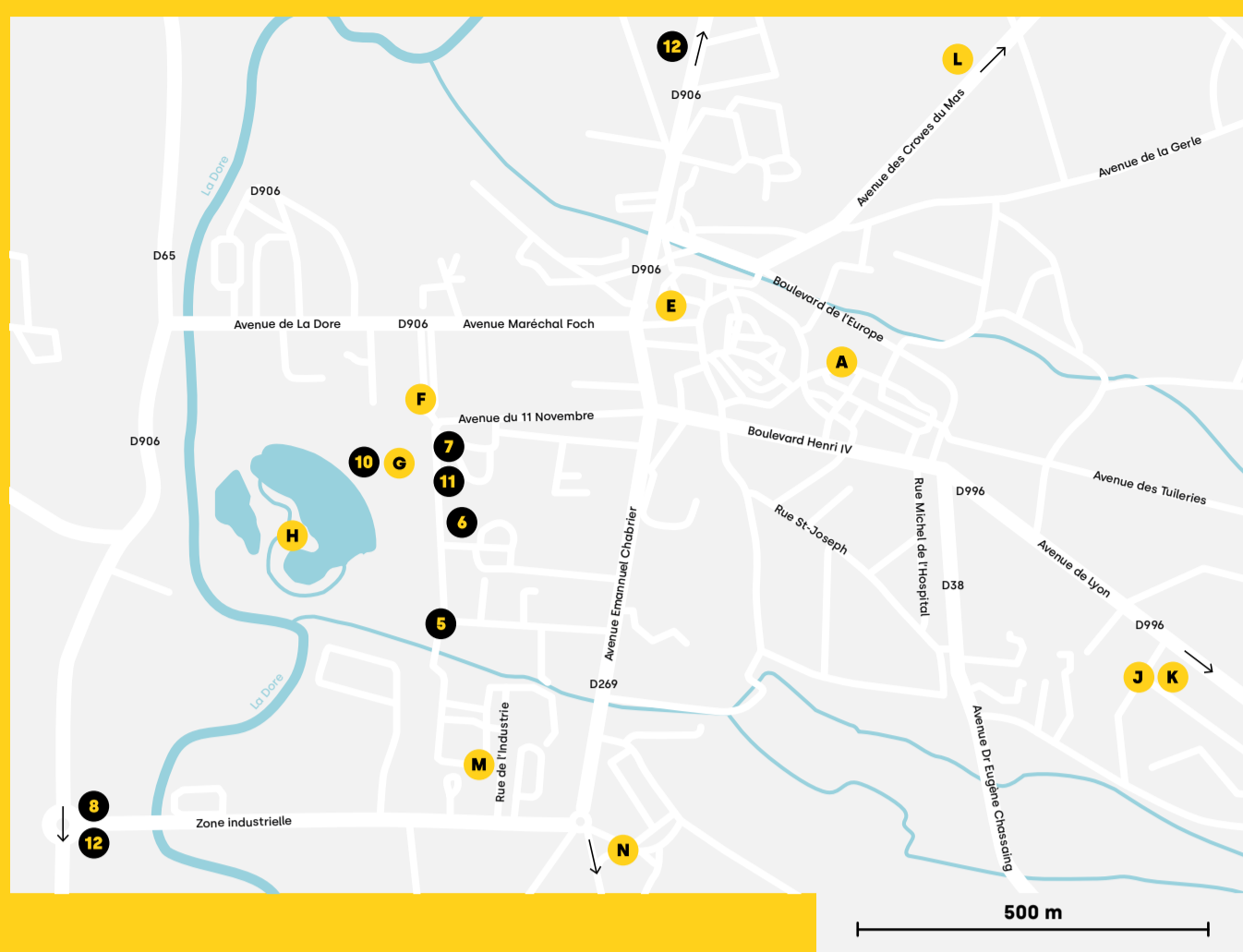
Images connectées : Flashez et profitez

6 PLANS DE VILLE
AMBERT - BILLOM - COURPIÈRE
LA CHAISE-DIEU - LEZOUX - THIERS

www.vacances-livradois-forez.com

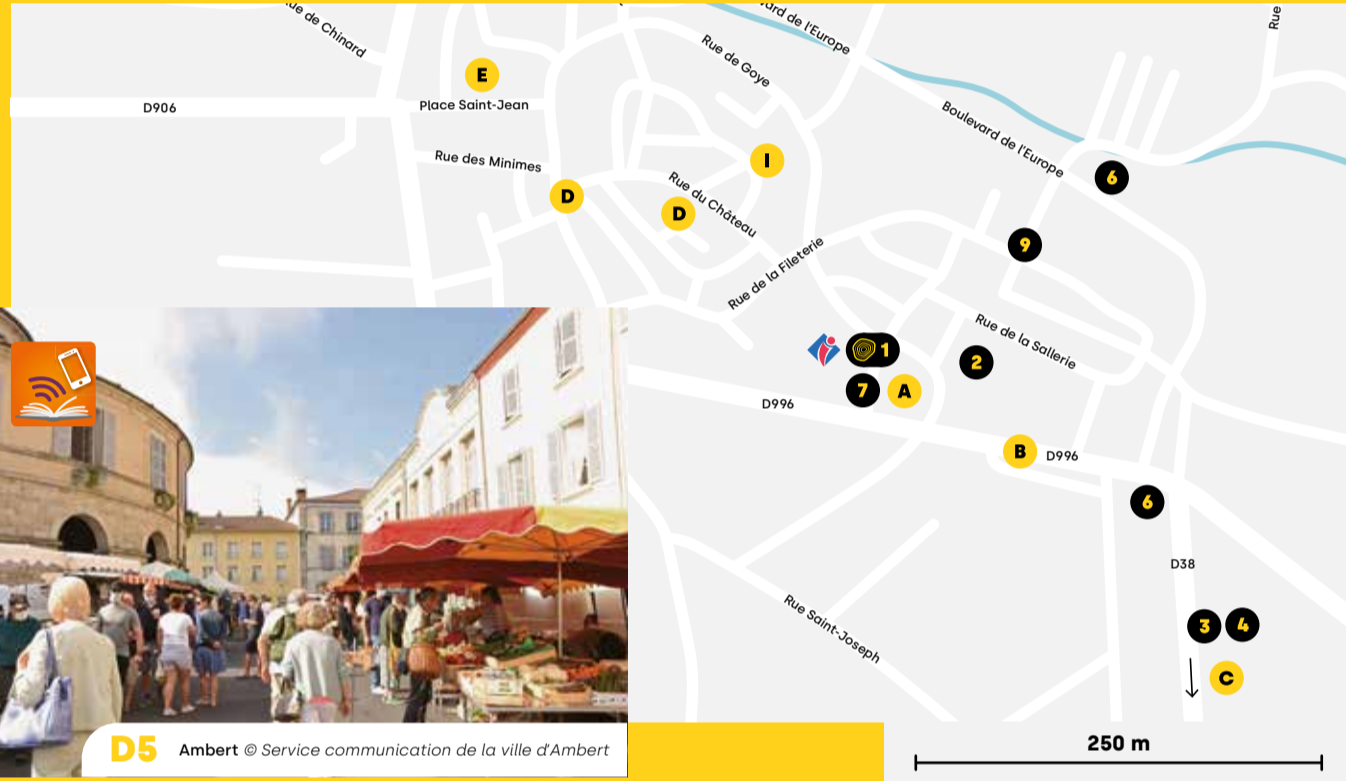
AMBERT

Ambert, c'est la gastronomie généreuse, avec comme ambassadrices les fourmes AOP, la Fourme d'Ambert, populaire dans les assiettes françaises, et sa voisine la Fourme de Montbrison. Entre forêts livradoises et landes des Hautes-Chaumes, Ambert cultive aussi sa tradition papetière. Au Moulin Richard de Bas, gestes et techniques de fabrication se transmettent depuis des siècles.



- | | |
|------------------------------------------------------------------------------------------------------------------------------------------------------------------------------------------------------------------------------------------------------------------------------------------------------------------------------------------------------------------------------------------------------|-----------------------------------------------------------------------------------------------------------------------------------------------------------------------------------------------------------------------------------------------------------------------------------------------------------------------------------------------------------------------------------------------------------------------------------------------------------------------------------------------------------------------------------------------------------------------------------------------------------------------------|
| SERVICES <ul style="list-style-type: none"> 1 Bureau d'information touristique 2 Annexe mairie 3 Médiathèque 4 Cinéma 5 Maison du Vélo 6 Parkings 7 Toilettés publiques 8 Aire de service camping-car 9 Poste 10 Gare TER 11 Aire de stationnement camping-cars 12 Campings | POINTS D'INTÉRÊTS <ul style="list-style-type: none"> A Mairie ronde B Jardin Chabrier C Passage Kim en Joang D Maisons à pans de bois E Église Saint-Jean F Centre VTT / Activités de pleine nature G Train touristique et vélorail H Base de loisirs I La Maison de la Fourme d'Ambert J Vers le Moulin Richard de bas (5km) K Vers le musée de l'École 1900 (12km) L Vers les Hautes Chaumes du Forez Col des Supeyres (22 km) M Mus'Énergie N Vers la Fromagerie l'Ambertoise |
|------------------------------------------------------------------------------------------------------------------------------------------------------------------------------------------------------------------------------------------------------------------------------------------------------------------------------------------------------------------------------------------------------|-----------------------------------------------------------------------------------------------------------------------------------------------------------------------------------------------------------------------------------------------------------------------------------------------------------------------------------------------------------------------------------------------------------------------------------------------------------------------------------------------------------------------------------------------------------------------------------------------------------------------------|

ZOOM CENTRE-VILLE

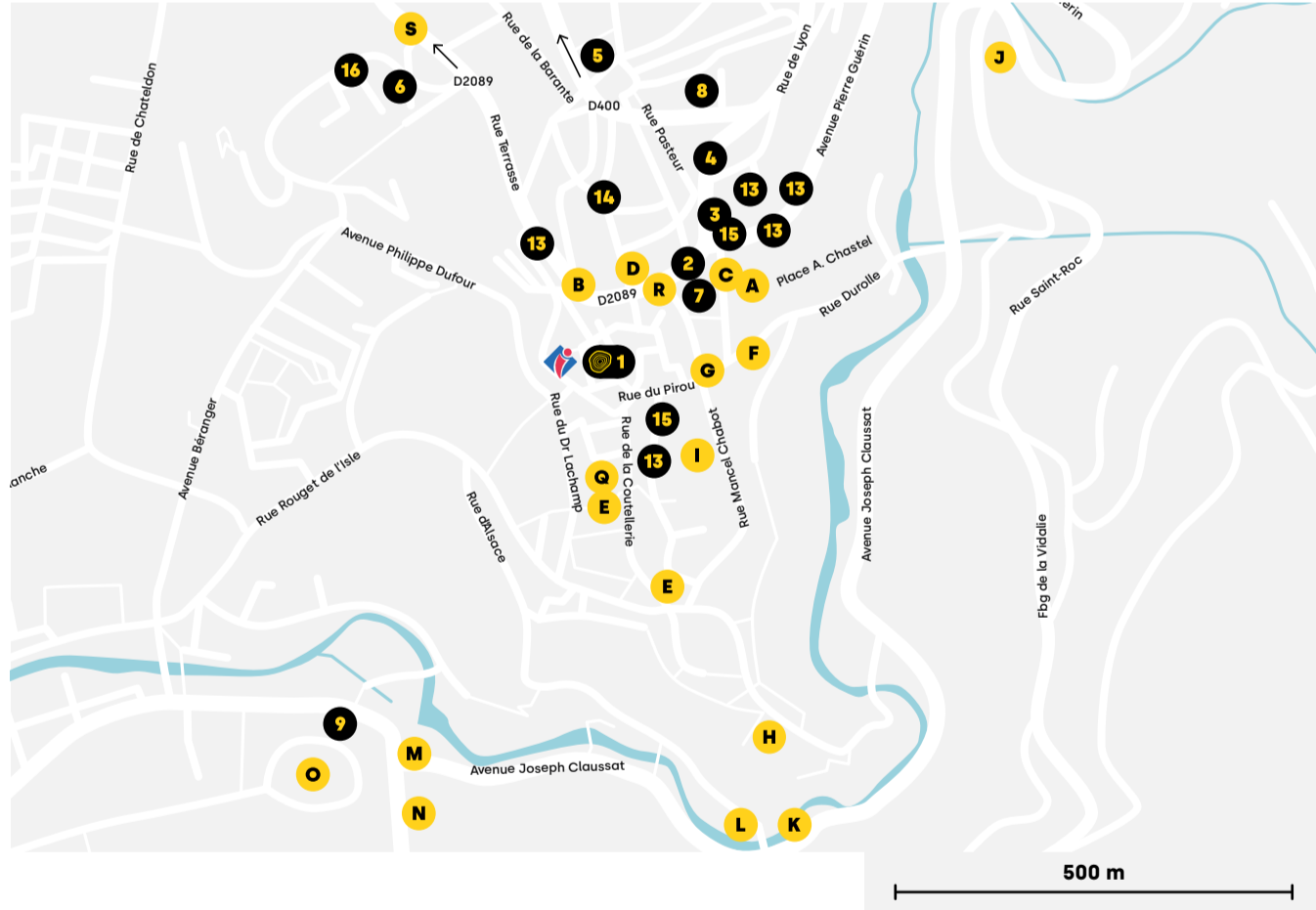


D5 Ambert © Service communication de la ville d'Ambert

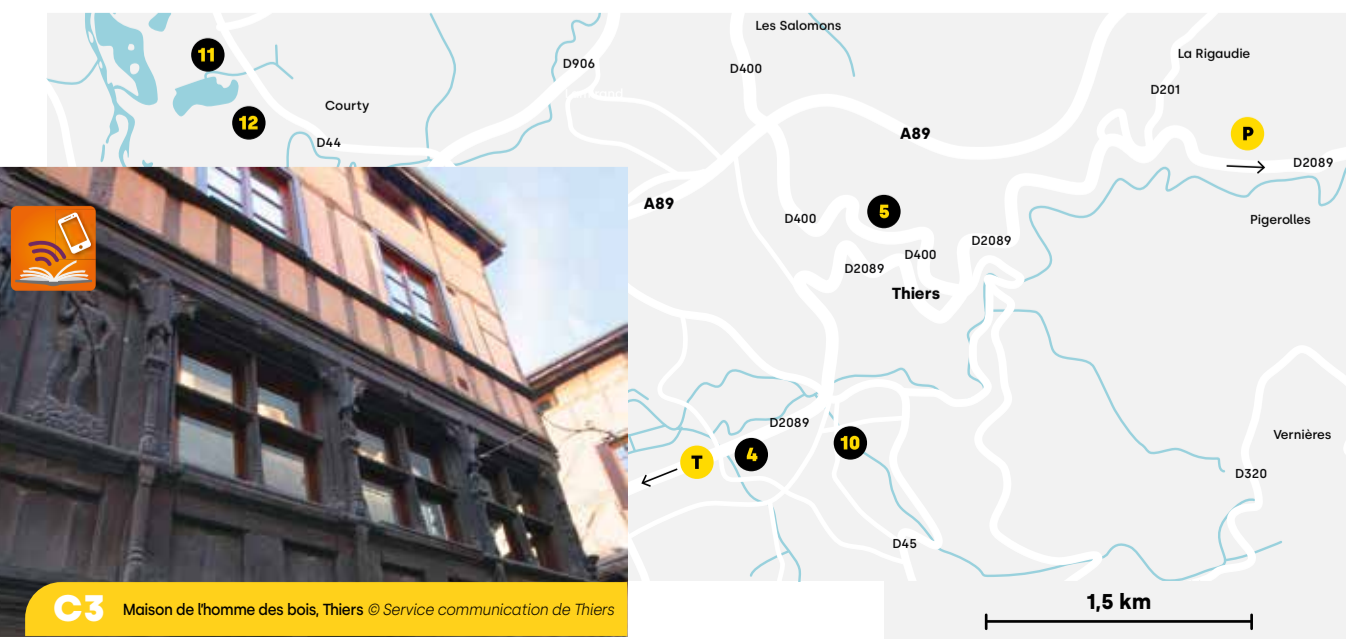
THIERS

Avec la Duralle pour cœur battant, la capitale mondiale de la coutellerie œart et de tradition entrelace ses rues à flanc de montagne. Dans l'ombre des Bois Noirs, ses artisans œuvrent depuis sept siècles à une renommée mondiale jamais démentie. Plus que jamais Thiers rime avec savoir-faire(s). Visiter Thiers c'est aussi arpenter ses rues avec ses maisons médiévales à pans de bois, ses hôtels particuliers et ses églises.

ZOOM CENTRE-VILLE



- | | |
|---------------------------------------------------------------------------------------------------------------------------------------------------------------------------------------------------------------------------------------------------------------------------------------------------------------------------------------------------------------------------------------------------------------------------------------------------------------------------------------------------------------------------------------------------------------------------------------------------------------------------------------|-----------------------------------------------------------------------------------------------------------------------------------------------------------------------------------------------------------------------------------------------------------------------------------------------------------------------------------------------------------------------------------------------------------------------------------------------------------------------------------------------------------------------------------------------------------------------------------------------------------------------------------------------------------------------------------------------------------------------------------------------------------------------------------------------------------------------------------------------------------------------------------------------------------------------------------------------------------------------------------------------|
| SERVICES <ul style="list-style-type: none"> 1 Bureau d'information touristique 2 Hôtel du Pirou 3 Barne information touristique 4 Mairie 5 Poste 6 Vers la gare 7 Salle Espace (concerts, spectacles) 8 Médiathèque 9 Square de Verdun 10 Parc de l'Orangerie 11 Parc du Breuil 12 Ilca (plan d'eau, base de loisirs, camping, Courty) 13 Cabaret Le Moulin Bleu (Courty) 14 Parkings 15 Cinéma Le Monaco 16 Toilettés publiques 17 Parking bus et camping-cars | POINTS D'INTÉRÊTS <ul style="list-style-type: none"> A Le Jacquemart B Le rempart (panorama/pont de vue) C Petit train touristique D La Cité des Couteliers (1 rue Conchette) E Le musée de la Coutellerie (23 et 58 Rue de la Coutellerie) F Pédale du coin des Hasards G Maison des 7 péchés capitaux H Église Saint-Jean I Église Saint-Genès J Chapelle Saint-Roch (rue St Roch) K Usine du May (avenue Joseph Clausot) L Centre d'Art Contemporain - Le Creux de l'Enfer M Logis abbatial du Moutier N Église Saint-Symphorien du Moutier O L'Orangerie P Vers la Vallée des Rouets (Châteaueu-Gaillard, 4 km) Q Maison de l'homme des bois R Inserfac (rue A. Dumas) S Vers Coutellerie Robert David (avenue des États-Unis) T Vers Coutellerie Arbalète G. David (rue du Champ d'ail) |
|---------------------------------------------------------------------------------------------------------------------------------------------------------------------------------------------------------------------------------------------------------------------------------------------------------------------------------------------------------------------------------------------------------------------------------------------------------------------------------------------------------------------------------------------------------------------------------------------------------------------------------------|-----------------------------------------------------------------------------------------------------------------------------------------------------------------------------------------------------------------------------------------------------------------------------------------------------------------------------------------------------------------------------------------------------------------------------------------------------------------------------------------------------------------------------------------------------------------------------------------------------------------------------------------------------------------------------------------------------------------------------------------------------------------------------------------------------------------------------------------------------------------------------------------------------------------------------------------------------------------------------------------------|



C3 Maison d'homme des bois, Thiers © Service communication de Thiers

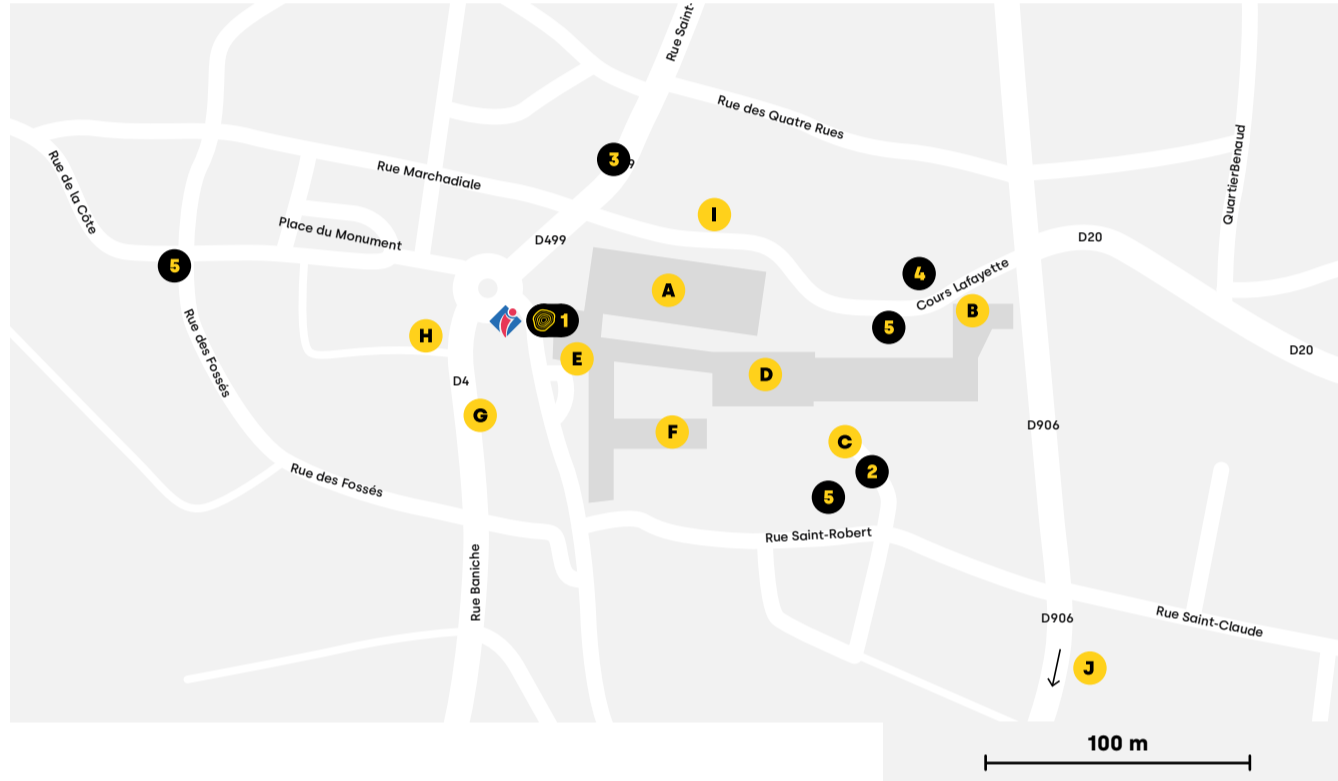
LA CHAISE-DIEU

Son abbaye fondée au XI^e siècle est aujourd'hui un chef d'œuvre de l'art gothique, son festival de musique sacrée une référence mondiale. Perchée sur son plateau de granit, La Chaise-Dieu domine un paysage extraordinaire entre Forez et Velay. Dans ses rues en partie médiévales, dans la fraîcheur de son cloître ou sur ses places, le passé invite le visiteur à des détours.




D6 Abbaye de La Chaise-Dieu © Laurence Barviel Syndicat Mixte La Chaise-Dieu

- | | |
|---------------------------------------------------------------------------------------------------------------------------------------------------------------------------------------------------|---------------------------------------------------------------------------------------------------------------------------------------------------------------------------------------------------------------------------------------------------------------------------------------------------------------------------------------------------------------------------------------------------------------------------------------------------------------------------------|
| SERVICES <ul style="list-style-type: none"> 1 Bureau d'information touristique 2 Mairie 3 Poste 4 Auditorium Georges Cziffra 5 Parkings | POINTS D'INTÉRÊTS <ul style="list-style-type: none"> A L'Église abbatiale Saint-Robert B Cours Lafayette (porte fortifiée) C La Place de l'Écho (ancienne cour d'honneur de l'abbaye) D Espace muséographique E L'abbaye F La chapelle des Pénitents G La Maison du drapier et la maison forte de la Cloze H La Place de la fontaine I La Tour Clémentine J Vers la gare |
|---------------------------------------------------------------------------------------------------------------------------------------------------------------------------------------------------|---------------------------------------------------------------------------------------------------------------------------------------------------------------------------------------------------------------------------------------------------------------------------------------------------------------------------------------------------------------------------------------------------------------------------------------------------------------------------------|



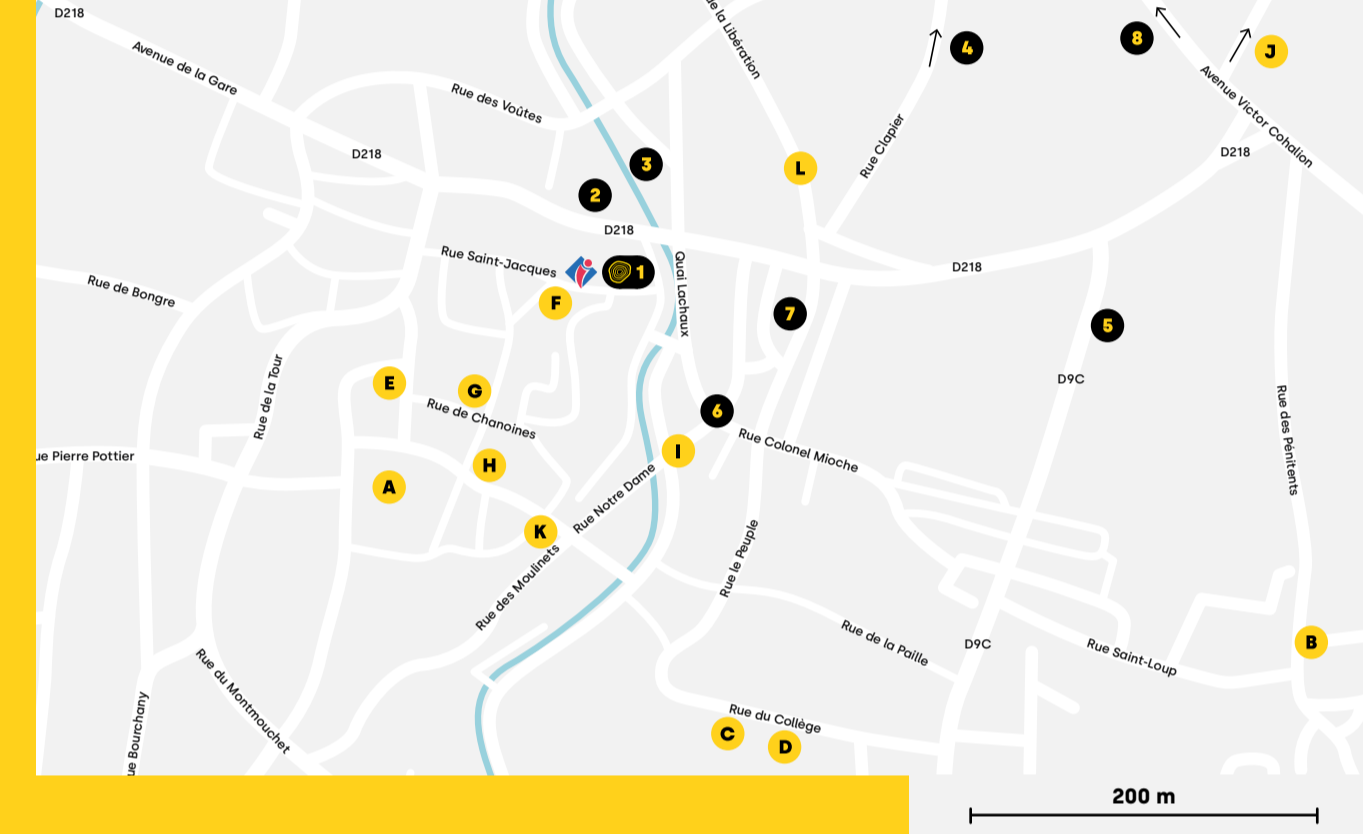
BILLOM

Billom la médiévale, reine de l'ail rose (et noir), s'inscrit dans un paysage de collines, d'anciennes buttes volcaniques et de villages bâtis de roches variées et de pisé. Labelisée "Pays d'art et d'histoire", la "Toscane d'Auvergne" étale des terres ocre sous un climat réputé pour sa douceur.



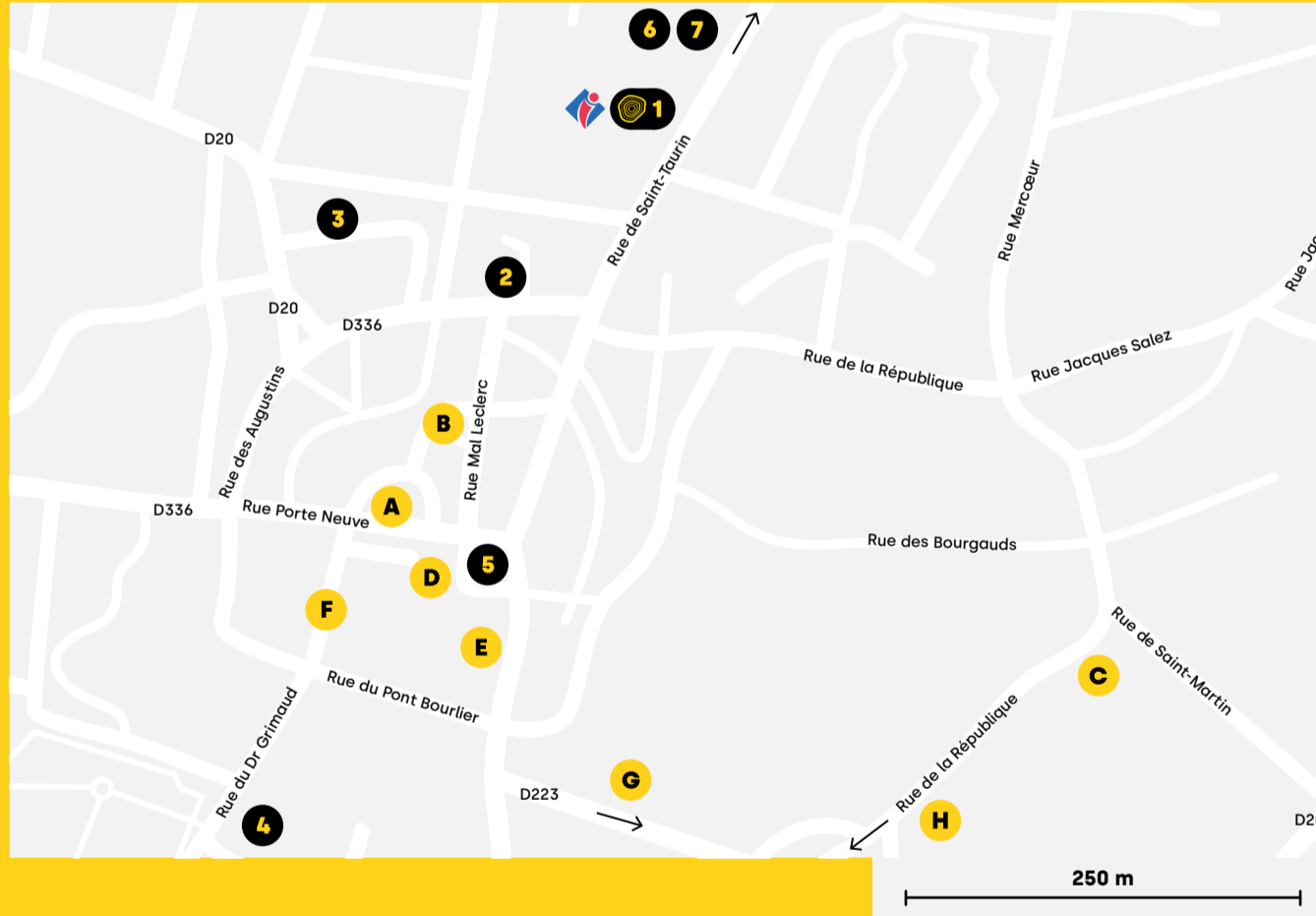
B4 Billom © Billom communauté

- | | |
|----------------------------------------------------------------------------------------------------------------------------------------------------------------------------------------------------------------------------------------------------------------------------------------------------------------------------------------------------------------------------|----------------------------------------------------------------------------------------------------------------------------------------------------------------------------------------------------------------------------------------------------------------------------------------------------------------------------------------------------------------------------------------------------------------------------------------------------------------------------------------------|
| SERVICES <ul style="list-style-type: none"> 1 Bureau d'information touristique 2 Hôtel de ville 3 Poste 4 Vers le centre aquatique (2 km) 5 Vers la médiathèque (500 m) 6 Le creux du marché (fontaines et boutiques) 7 Place de la Halle (fontaines et boutiques) 8 Camping / Tennis | POINTS D'INTÉRÊTS <ul style="list-style-type: none"> A Collégiale Saint-Corneuf B Vers l'Église Saint-Loup C Beffroi D Ancien collège des Jésuites E Maison dite de l'Échevin F Maison dite du Boucher G Maison dite du Doyen H Maison dite du Bailli I Mesure à grain / Pont Notre-Dame J Vers le Jardin de la Croze (750 m) K Atelier du Sinagot L Émaux de Marie |
|----------------------------------------------------------------------------------------------------------------------------------------------------------------------------------------------------------------------------------------------------------------------------------------------------------------------------------------------------------------------------|----------------------------------------------------------------------------------------------------------------------------------------------------------------------------------------------------------------------------------------------------------------------------------------------------------------------------------------------------------------------------------------------------------------------------------------------------------------------------------------------|



LEZOUX

Important centre de production de poteries sigillées à l'époque gallo-romaine, Lezoux conserve de son rayonnement impérial une tradition portée par des artisans de talent. Entre les murs du musée départemental de la céramique, c'est tout un passé qui s'expose, ainsi qu'un présent de créations originales.



- | | |
|--------------------------------------------------------------------------------------------------------------------------------------------------------------------------------------------------------------------------------------------------------------------------------------------------------------------------------------------------------------------------------------------------|--------------------------------------------------------------------------------------------------------------------------------------------------------------------------------------------------------------------------------------------------------------------------------------------------------------------------------------------------------|
| SERVICES <ul style="list-style-type: none"> 1 Bureau d'information touristique 2 Mairie (ancien couvent) et fontaine « les Potières » 3 Poste 4 Médiathèque 5 Maison du peuple (ancienne halle) 6 Vers Le Lido (salle de spectacles, 300 m) 7 Vers l'Étang de l'Isle (accorabranche, pêche, parcours de santé, 4 km) | POINTS D'INTÉRÊTS <ul style="list-style-type: none"> A Église Saint-Pierre B Beffroi C Musée de la Céramique D Chapelle Saint-Georges E Bâtiment Duchassein et pigeonnier F Atelier de poterie (céramique sigillée) G Vers l'Église Saint-Loup H Vers Coutellerie |
|--------------------------------------------------------------------------------------------------------------------------------------------------------------------------------------------------------------------------------------------------------------------------------------------------------------------------------------------------------------------------------------------------|--------------------------------------------------------------------------------------------------------------------------------------------------------------------------------------------------------------------------------------------------------------------------------------------------------------------------------------------------------|



LIBRE À VOUS DE DÉCOUVRIR LE LIVRADOIS-FOREZ !

Le Parc naturel régional Livradois-Forez est fait de rocs et d'eaux vives, de prairies et de hautes falaises. Par d'inattendus détours, il s'ouvre sur l'infini des paysages, dévale en torrents jusqu'à la Dore, s'étend sur les coteaux de Billom et de la Comté, ou grimpe sur les monts du Forez à plus de 1 600 mètres d'altitude en cheminant par les cols de la Loge, du Béal ou des Supeyres. Là-haut, souffrent au plus vif de l'air, les landes des Hautes-Chaumes, terres de pastoralisme et berceau de la fourme d'Ambert, l'un des cinq fromages AOP d'Auvergne. Partout, ces paysages forment un écrin idéal pour les passionnés d'activités de pleine nature. À votre convenance, selon votre rythme, parcourez ce vaste territoire. À pied, à vélo ou à cheval, d'innombrables sentiers mènent au cœur de ces sites les plus remarquables.

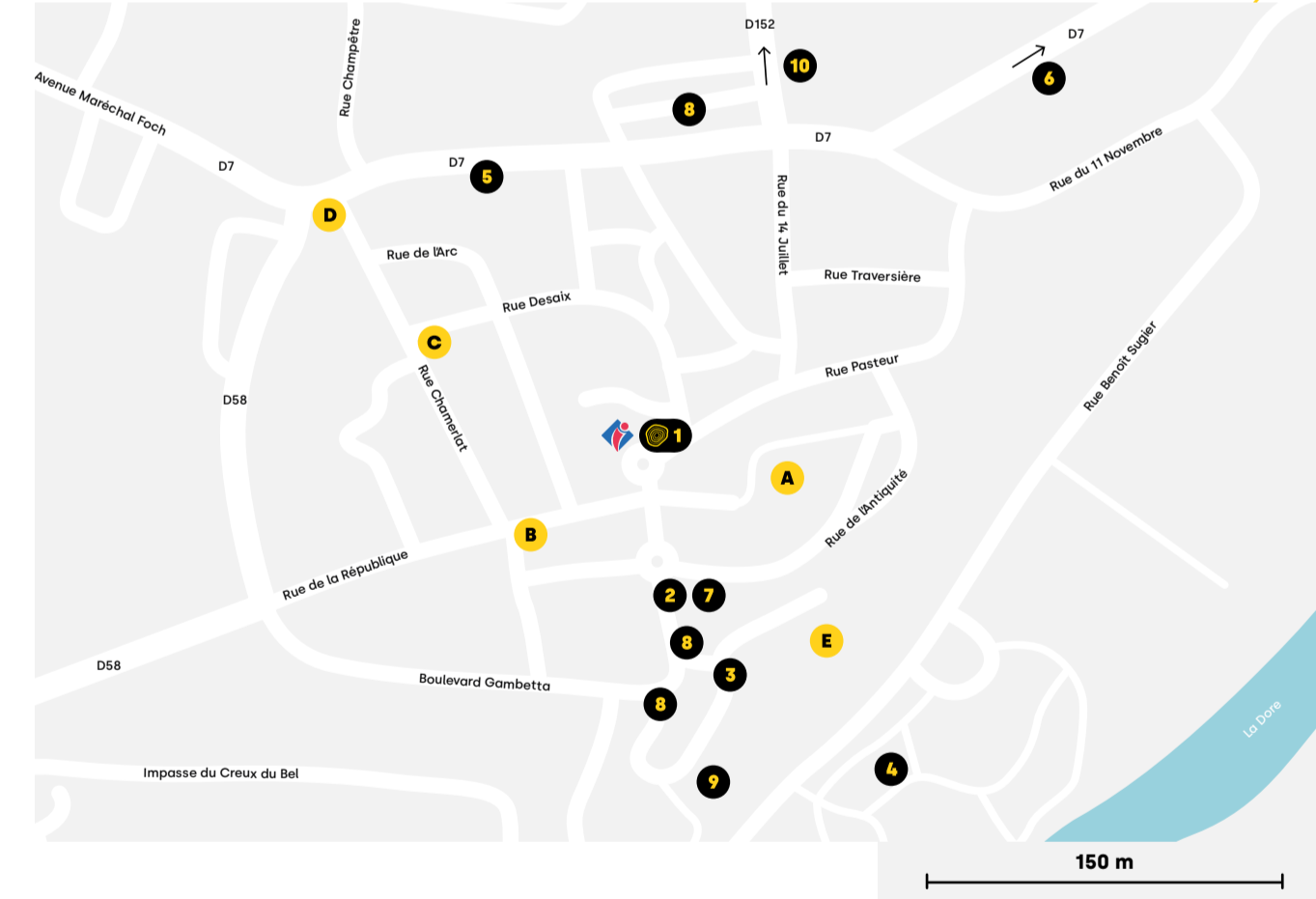
Aux voyageurs épris de découvertes étonnantes, le Livradois-Forez réserve des rencontres insolites avec des Hommes et des Femmes qui détiennent, depuis la nuit des temps, les secrets de fabrication du papier, du tressage ou encore de tout ce qui coupe et qui tranche, dont Le Thiers* qui porte haut la renommée de la cité œartelle.

Pour les passionnés de culture, de nombreux festivals et événements sont recensés, parmi lesquels le Festival de musique de La Chaise-Dieu qui, tous les ans, enchante l'abbatiale et son patrimoine architectural, religieux et culturel internationalement connu.

À tous les amateurs de rencontres et d'expériences surprenantes, ce territoire souhaite la bienvenue !

COURPIÈRE

Courpière tient de la Dore qui la borde son caractère à la fois paisible et fort. Ville marchande durant le Moyen-Âge, ville de foire également, le marché demeure encore aujourd'hui une tradition. Son centre médiéval renferme un patrimoine architectural et historique d'importance : demeures anciennes, église romane préservée, cours charmantes...



- | | |
|------------------------------------------------------------------------------------------------------------------------------------------------------------------------------------------------------------------------------------------------------------------------------------------------------------------------------------------------------------------------------------------------------------------------------------------------------------------------|--------------------------------------------------------------------------------------------------------------------------------------------------------------------------------------------------------------------------------------------------------------------------|
| SERVICES <ul style="list-style-type: none"> 1 Bureau d'information touristique 2 Maison Aymard, XIV^e siècle 3 Mairie 4 Poste 5 Parc Lasdonnas 6 Cinéma Le Rex 7 Vers la Piscine et aire de service camping-cars (3 km) 8 Toilettés 9 Parkings 10 Bibliothèque 11 Vers l'Espace Coubertin (salle de spectacle/tennis/terrain de sport, 1 km) | POINTS D'INTÉRÊTS <ul style="list-style-type: none"> A Église Saint-Martin B Maisons moyenâgeuses (à pans de bois) C La maison d'enfance de Coco Chanel D La Porte des Minimes E Poterne et tour de Las Domnas |
|------------------------------------------------------------------------------------------------------------------------------------------------------------------------------------------------------------------------------------------------------------------------------------------------------------------------------------------------------------------------------------------------------------------------------------------------------------------------|--------------------------------------------------------------------------------------------------------------------------------------------------------------------------------------------------------------------------------------------------------------------------|

LIBRE À VOUS DE VIVRE UNE NOUVELLE EXPÉRIENCE EN LIVRADOIS-FOREZ !

Ouvrez l'œil : cette carte touristique comporte des contenus enrichis. Flashez 5 photos connectées (photos de la couverture et des plans de villes), reconnaisables grâce à ce logo pour :



- Géolocaliser et visiter les villes du Livradois-Forez
- Télécharger vos itinéraires de randonnée
- Réserver en ligne (concerts, événements, hébergements...)
- Consulter les brochures interactives
- Nous ajouter sur Facebook
- Gagner un séjour
- Contacter les bureaux d'information touristique

Pour les consulter :

- 1 Téléchargez l'application Picture Connect
- 2 Flashez les images repérées avec Picture Connect
- 3 Profitez de vos contenus interactifs !

